


筆(後) 確定面積平面図 S =  $\frac{1}{1}$

ブロック番号

80号

新地 荒田町 丁目  
 地名 2/  
 年 月 日

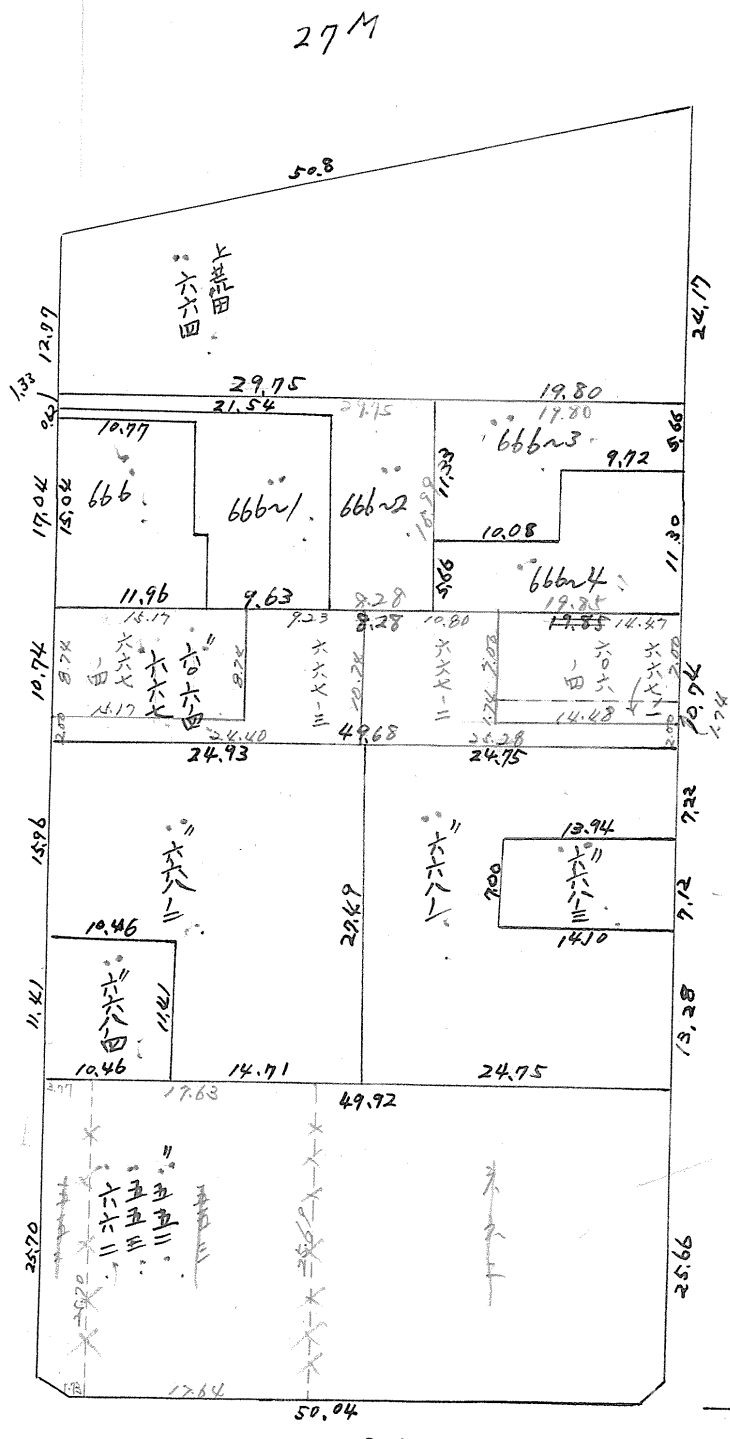
この図面等は、土地区画整理事業に関する参考資料として提供しています。  
 ○図面等は換地処分時のものであり、現在の状況とは異なる場合があります。  
 ○図面等によって、境界等が確定されるものではありません。



$$\frac{1}{2} \times 14.35 \times (706 + 706) = 101.3 \text{ m}^2$$

$$32.74 - 101.3 = 431.4 \text{ m}^2$$

お利改定での分割



8M

45.0.6. 権利  
 柱石  
 上の合標に  
 付す

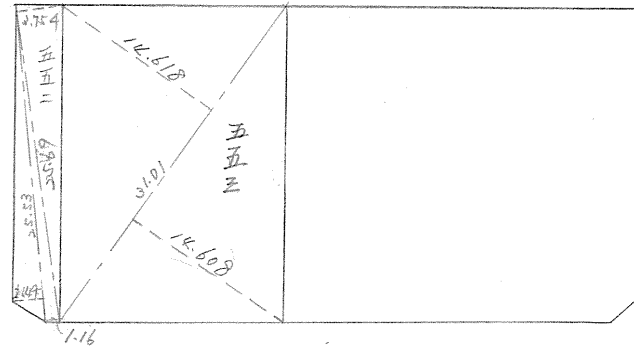
課長	係長	測量士	係

(分 筆 後)  
 確定面積平面図  $S = \frac{1}{\dots}$

ブロック番号

80号

新地 珠田町 丁目  
 名 2/  
 年 月 日



$\frac{1}{2} \times (25.53 \times 2.49 + 25.69 \times (3.754 + 1.16)) = 94.90 \text{ m}^2$   
 $\frac{1}{2} \times 31.01 \times (14.618 + 14.608) = 453.14 \text{ m}^2$

この図面等は、土地区画整理事業に関する参考資料として提供しています。  
 ○図面等は換地処分時のものであり、現在の状況とは異なる場合があります。  
 ○図面等によって、境界等が確定されるものではありません。