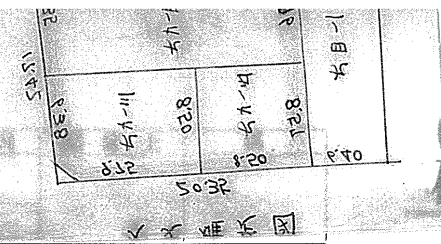


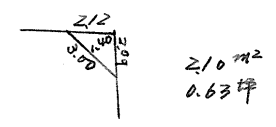
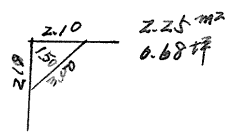
課長係



(分 筆 後)  
 確定面積平面図 S = 1

ブロック番号    33 号

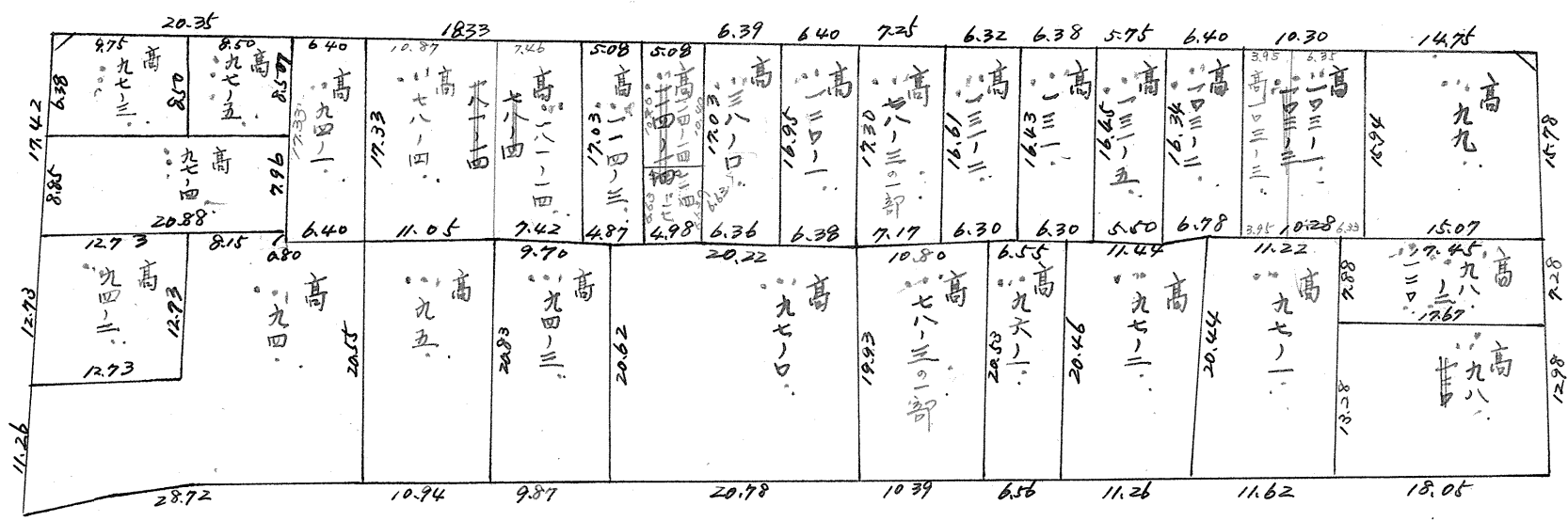
新地名 三田町 丁目  
 15  
 年 月 日



6M

8M

25M



この図面等は、土地区画整理事業に関する参考資料として提供しています。  
 ○図面等は換地処分時のものであり、現在の状況とは異なる場合があります。  
 ○図面等によって、境界等が確定されるものではありません。

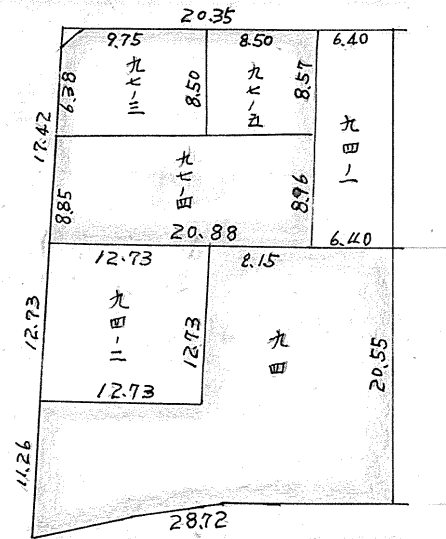
課長	係長	測量士	係

(分 筆 後)  
 確定面積平面図  $S = \frac{1}{\quad}$

ブロック番号  33 号

新地名  町 丁目  
 15

変更確定図



この図面等は、土地区画整理事業に関する参考資料として提供しています。  
 ○図面等は換地処分時のものであり、現在の状況とは異なる場合があります。  
 ○図面等によって、境界等が確定されるものではありません。