

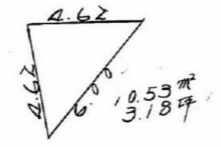
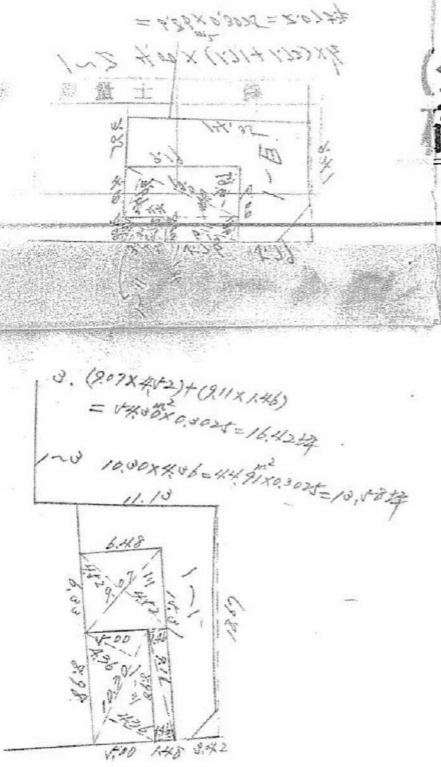
係	長	係

(分 筆 後)  
 確定面積平面図  $S = \frac{1}{600}$

ブロック番号 中 央 73~2 号

新地名 町 丁目  
 年 月 日

73-21



11.M



20.M



11.M

6.M

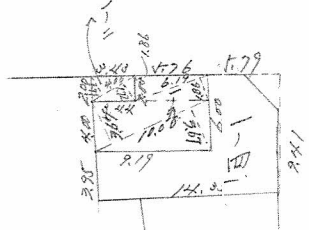

この図面等は、土地区画整理事業に関する参考資料として提供しています。  
 ○図面等は換地処分時のものであり、現在の状況とは異なる場合があります。  
 ○図面等によって、境界等が確定されるものではありません。

課長	係長	測量士	係

(分 筆 後)  
 確定面積平面図  $S = \frac{1}{600}$

プロツク番号 中 央 73~2 号

新地名 町 丁目  
 年 月 日



$$1 \sim 2 \quad 4.00 \times (1.71 + 1.72) \times \frac{1}{2}$$

$$= 2.26 \times 0.3025 = 2.0777$$

$$1 \sim 4 \quad (6.19 \times 1.86) + (10.00 \times 3.67)$$

$$= 40.21 \times 0.3025 = 12.1587$$

この図面等は、土地区画整理事業に関する参考資料として提供しています。  
 ○図面等は換地処分時のものであり、現在の状況とは異なる場合があります。  
 ○図面等によって、境界等が確定されるものではありません。